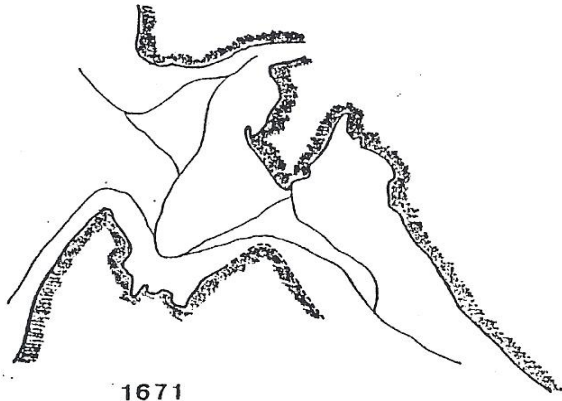
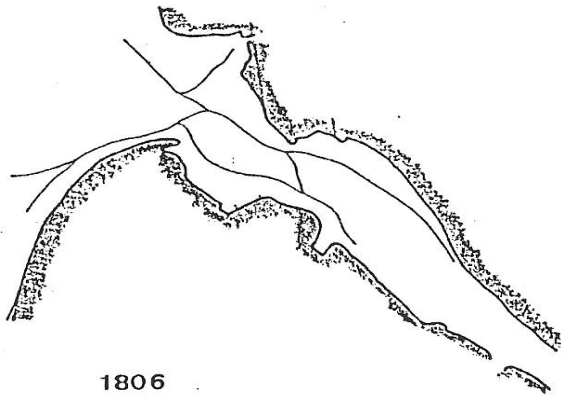


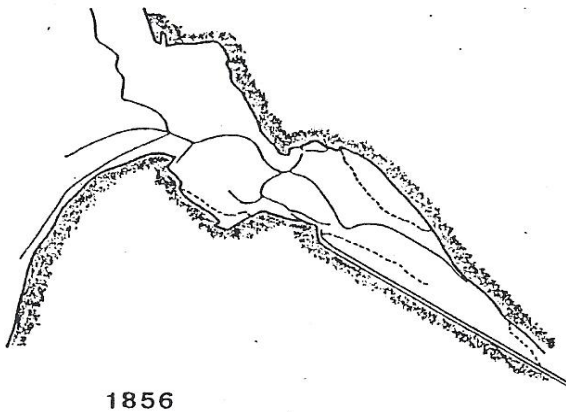
## L'évolution de la baie de Somme en quatre images



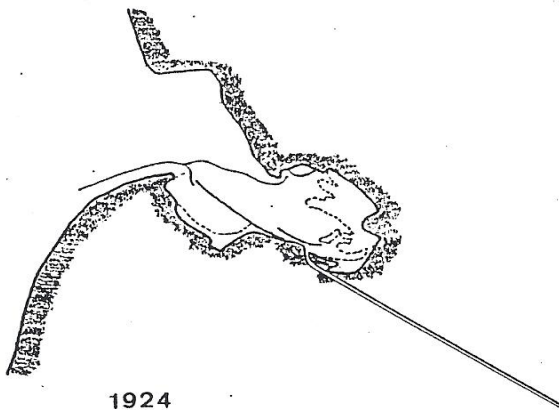
**1671** : depuis quatre siècles, des renclôtures gagnent des terres à l'agriculture



**1806** : aucun aménagement majeur n'a encore été entrepris



**1856** : le canal maritime est ouvert depuis 20 ans, la Somme est définitivement ramenée à son thalweg sud et n'a plus de pouvoir de divagation, ni de nettoyage de la baie



**1924** : d'abord estacade, la digue du chemin de fer a été totalement remblayée et soustrait tout le fond e baie à l'action de la marée